

DZĪVOJAMAI MĀJAI PĻAVNIEKU IELĀ 3, RĪGĀ, FUNKCIONĀLI NEPIECIEŠAMĀ ZEMESGABALA PLĀNS

APZĪMĒJUMI:

01001214090 Uzmērītas zemes vienības robeža, kadastra apzīmējums

01001210169 Projektētas zemes vienības kadastra apzīmējums

01001212372001 Ēkas kadastra apzīmējums



9 stāvu dzīvojamā māja Pļavnieku ielā 3, Rīgā (kadastra apzīmējums 01001212372001) ir reģistrēta nekustamā īpašuma ar kadastra numuru 01006210361 sastāvā, kas ir ierakstīts Rīgas pilsētas zemesgrāmatas nodalījumā Nr.23268.

Dzīvojamā mājā ir sadalīta 72 dzīvokļu īpašumos.



Esoša ceļa servitūta teritorija

Ielas sarkanā līnija

Iela

Piebraucamais ceļš

Koplietošanas ceļš




Dzīvojamai mājai Pļavnieku ielā 3, Rīgā, funkcionāli nepieciešamā zemesgabala robežas. Platība ~ 5177 kv.m. Apbūves intensitāte 112% (atļautais maks. 220%), brīvā teritorija 72% (atļautais min. 25%).

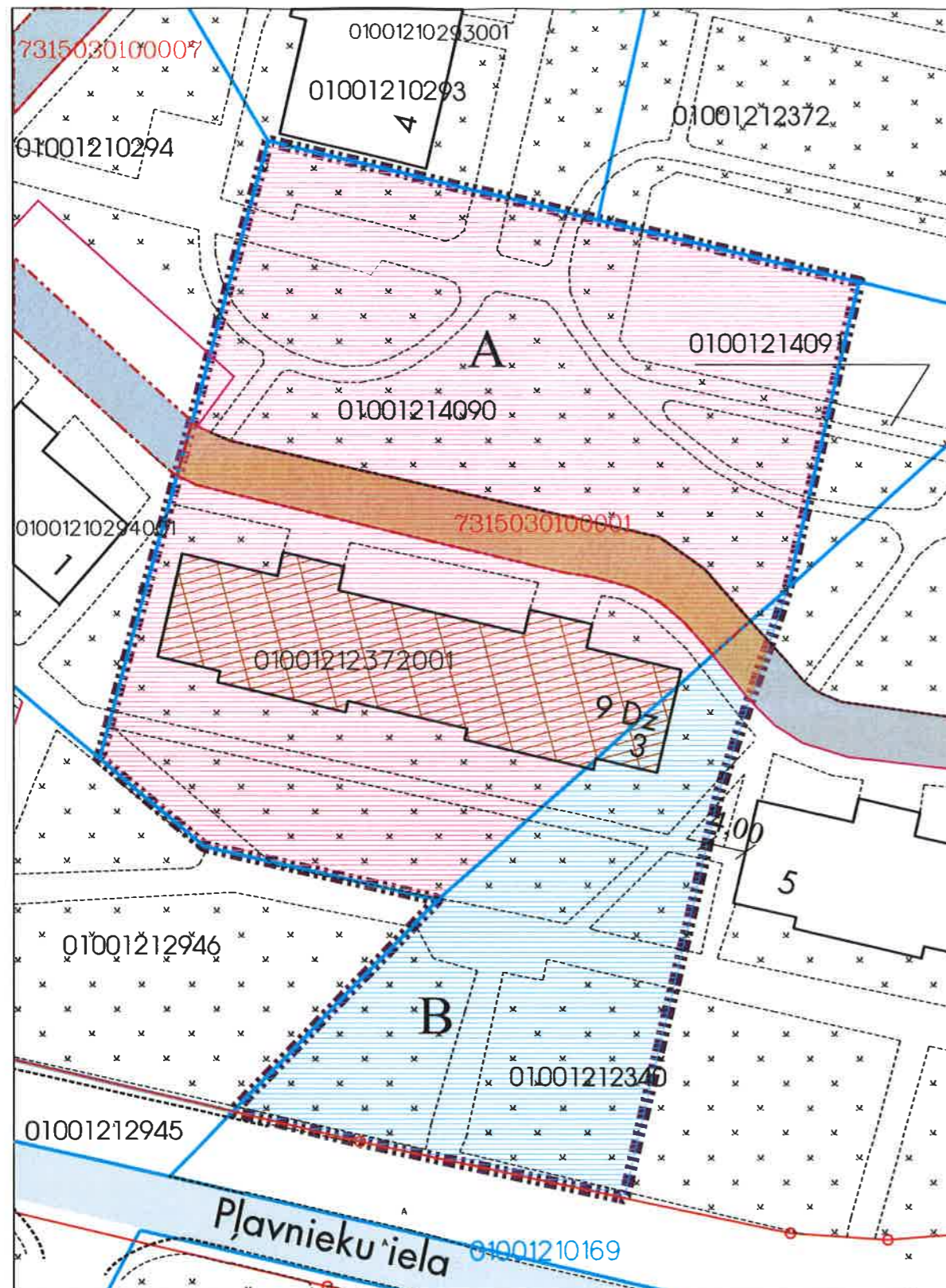
Funkcionāli nepieciešamo zemesgabalu veido:



Zemes vienība ar kadastra apzīmējumu 01001214090, platība 3869 kv.m, kas ir nodota privatizācijai dzīvojamās mājas Pļavnieku ielā 3, Rīgā, privatizēto objektu īpašniekiem. Zemes vienība ir reģistrēta nekustamā īpašuma ar kadastra numuru 01001214090 sastāvā, kas ir ierakstīts Rīgas pilsētas zemesgrāmatas nodalījumā Nr.100000389820.



Zemes vienības ar kadastra apzīmējumu 01001212340 daļa, ~ 1308 kv.m platībā, par kuras izmantošanas nosacījumiem dzīvojamās mājas Pļavnieku ielā 3, Rīgā, privatizēto objektu īpašniekiem ir jāvienojas ar zemes vienības īpašniekiem. Zemes vienība ir reģistrēta nekustamā īpašuma ar kadastra numuru 01001212340 sastāvā, kas ir ierakstīts Rīgas pilsētas zemesgrāmatas nodalījumā Nr.24063.



PIEZĪMES:

1. Atbilstoši Rīgas teritorijas plānojuma 2006.-2018. gadam grafiskai daļai un teritorijas izmantošanas un apbūves noteikumiem, funkcionāli nepieciešamais zemes gabals atrodas - Dzīvojamās apbūves teritorijā (Dz):

- Maksimālais stāvu skaits - 9 stāvi;
- Zemes gabala maksimālā apbūves intensitāte - 220%;
- Zemes gabala minimālā brīvā teritorija - 25%.

2. Funkcionāli nepieciešamais zemes gabals atrodas 15 km zonā ap starptautiskās lidostas "Rīga" kontrolpunktu, kur darbību veikšanai, kas veicina putnu koncentrāciju, saņemama Civilās aviācijas aģentūras atļauja.

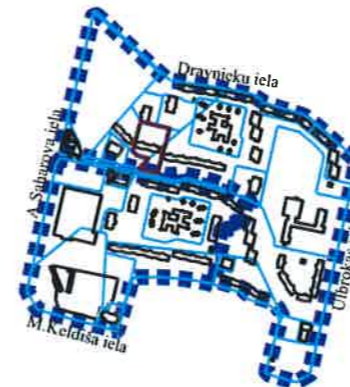
3. Funkcionāli nepieciešamā zemes gabala robežas, platība, apgrūtinājumi un to platības tiks precizētas veicot instrumentālo uzmērīšanu dabā.

Datu sagatavošanā izmantoti:

1. Nekustamā īpašuma valsts kadastra informācijas sistēmas dati (autors: ©Valsts zemes dienests 2011-2021)
2. Pašvaldības augstas detalizācijas topogrāfiskās informācijas datubāzes dati mērogā 1:500 (autors ©Rīgas pilsētas pašvaldība)
3. Topogrāfiskie plāni mērogā 1:2000 (autors ©Latvijas Ģeotelpiskās informācijas aģentūra, 2000-2015)
4. Ortofoto kartes mērogā 1:10000 (autors ©Latvijas Ģeotelpiskās informācijas aģentūra 2007, 2013 un 2016)
5. Rīgas pilsētas ielu sarkanās līnijas (autors ©Rīgas pilsētas pašvaldība 2021)
6. Rīgas pilsētas ielas un adreses (autors ©Rīgas pilsētas pašvaldība 2004-2021)
7. Rīgas teritorijas plānojums 2006.-2018.gadam (autors ©Rīgas pilsētas pašvaldība)

Latvijas koordinātu sistēma LKS-92 TM

Atrašanās vieta kvartālā:



Komisijas priekšsēdētāja

R. Freimane

Mērogs

1:600